



REPUBLIKA HRVATSKA  
Brodsko-posavska županija  
Općina Sikirevci  
Jedinstveni upravni odjel

KLASA: 350-03/24-37/1  
URBROJ: 2178-26-03-26-42  
Sikirevci, 08.05.2026.

## IZVJEŠĆE O JAVNOJ RASPRAVI

sastavljeno dana 08.05.2026. u postupku izrade izmjene i dopune Prostornog plana uređenja Općine Sikirevci.

Javna rasprava o prijedlogu izmjene i dopune Prostornog plana uređenja Općine Sikirevci, u daljnjem tekstu: izmjena i dopuna Plana, provedena je temeljem akta:

- Objava javne rasprave o Prijedlogu izmjene i dopune Prostornog plana uređenja Općine Sikirevci, KLASA: 350-03/24-37/1, URBROJ: 2178-26-03-26-35 od 14.04.2026.

Javna rasprava trajala je u periodu od 20.04.2026. do 28.04.2026.

Javni uvid proveden je s početkom: 20.04.2026., te završetkom 28.04.2026. na lokaciji: LJUDEVITA GAJA 4 A, SIKIREVCI, 10-14 sati.

Javno izlaganje provedeno je dana 22.04.2026. na lokaciji: LJUDEVITA GAJA 4 A, SIKIREVCI, 13 sati.

Prijedlog izmjene i dopune Plana je objavljen na web stranici Nositelja izrade: <https://www.opcina-sikirevci.hr/>

Prijedlozi i primjedbe na prijedlog izmjena i dopuna Plana mogli su se za vrijeme trajanja javne rasprave:

- upisati u Knjigu primjedbi, koja se nalazi uz izloženi prijedlog izmjene i dopune Plana
- uputiti u pisanom obliku zaključno s danom 28.04.2026. na adresu:  
Brodsko-posavska županija, Općina Sikirevci, Jedinstveni upravni odjel  
Sikirevci, Ulica Ljudevita Gaja 4  
HR-35220 Sikirevci
- uputiti putem e-pisarnice: [opcina.sikirevci@gmail.com](mailto:opcina.sikirevci@gmail.com)

Nadležnim tijelima je omogućeno dostavljanje pisanog očitovanja na prijedlog izmjena i dopuna Plana na gore navedenu adresu zaključno do 28.04.2026., s napomenom da ukoliko do određenog roka ne dostave pisana očitovanja, smatrat će se da nemaju primjedbi.

Napomenuto je da Prijedlozi i primjedbe koje nisu dostavljene u utvrđenom roku i nisu čitko napisane s imenom i prezimenom te adresom pošiljatelja neće se uzeti u obzir u pripremi Izvješća o javnoj raspravi.

Napomenuto je da sve dodatne informacije mogu se dobiti u kod nositelja izrade putem e-maila: ili na adresi: Brodsko-posavska županija, Općina Sikirevci, Jedinstveni upravni odjel, Sikirevci, Ulica Ljudevita Gaja 4.

## SADRŽAJ

1. Popis sudionika u javnoj raspravi koji su pozvani posebnom obavijesti o javnoj raspravi
2. Popis sudionika u javnoj raspravi čija su mišljenja, prijedlozi i primjedbe na prijedlog plana prihvaćeni
3. Mišljenja, prijedlozi i primjedbe svih sudionika u javnoj raspravi s razlozima neprihvatanja
4. Popis sudionika u javnoj raspravi čija mišljenja, prijedlozi i primjedbe nisu razmatrani iz razloga propisanih Zakonom o prostornom uređenju
5. Obavezni akti i drugi dokazi iz čl. 103. Zakona o prostornom uređenju
  - 5.1. Zaključak o utvrđivanju Prijedloga plana
  - 5.2. Objava javne rasprave
  - 5.3. Posebna obavijest o objavi javne rasprave
  - 5.4. Zapisnik s javnog izlaganja

## 1. Popis sudionika u javnoj raspravi koji su pozvani posebnom obavijesti o javnoj raspravi

---

Posebna obavijest o javnoj raspravi (KLASA: 350-03/24-37/1; URBROJ: 2178-26-03-26-39 od 14.04.2026.) s prijedlogom Prostornog plana uređenja Općine Sikirevci dostavljena je sljedećim javnopravnim tijelima:

1. Ministarstvo poljoprivrede, Uprava šumarstva, lovstva i drvne industrije, HR-10000 Zagreb, Planinska ulica 2a.
2. Ministarstvo poljoprivrede, Uprava za poljoprivredno zemljište, biljnu proizvodnju i tržište, HR-10000 Zagreb, Ulica grada Vukovara 78.
3. Ministarstvo obrane, Uprava za materijalne resurse, Sektor za vojnu infrastrukturu i zaštitu okoliša, Služba za vojno graditeljstvo i energetska učinkovitost, HR-10000 Zagreb, Trg kralja Petra Krešimira IV 1.
4. Ministarstvo kulture i medija, Uprava za zaštitu kulturne baštine, Konzervatorski odjel u Slavanskom Brodu, HR-35000 Slavonski Brod, Ante Starčevića 43.
5. Ministarstvo gospodarstva i održivog razvoja, Uprava za zaštitu prirode, HR-10000 Zagreb, Radnička cesta 80.
6. Hrvatska regulatorna agencija za mrežne djelatnosti, HR-10110 Zagreb, Ulica Roberta Frangeša Mihanovića 9.
7. Ministarstvo unutarnjih poslova, Ravnateljstvo civilne zaštite, Područni ured civilne zaštite Osijek, Služba civilne zaštite Slavonski Brod, Odjel inspekcije, HR-35000 Slavonski Brod, Kaje Adžić bb.
8. Ministarstvo gospodarstva, Uprava za energetiku, HR-10000 Zagreb, Radnička cesta 80.
9. HEP-Operator distribucijskog sustava d.o.o., Elektra Slavonski Brod, HR-35000 Slavonski Brod, Petra Krešimira IV broj 11.
10. Hrvatski operator prijenosnog sustava d.d., Prijenosno područje Osijek, HR-31000 Osijek, Vukovarska cesta 217.
11. Općina Gundinci, HR-35222 Gundinci, Stjepana Radića 4.
12. Općina Velika Kopanica, HR-35221 Velika Kopanica, Vladimira Nazora 1.
13. Općina Slavonski Šamac, HR-35220 Slavonski Šamac, Kralja Zvonimira 63.
14. Hrvatske ceste d.o.o., HR-10000 Zagreb, Vončinina 3.
15. HŽ INFRASTRUKTURA d.o.o., Sektor za razvoj, pripremu i provedbu investicija i EU fondova, HR-10000 Zagreb, Mihanovićeve ulica 12.
16. VODOVOD d.o.o. Slavonski Brod, HR-35105 Slavonski Brod, Nikole Zrinskog 25.
17. Hrvatske vode, VGO za srednju i donju Savu, HR-35000 Slavonski Brod, Šetalište braće Radića 22.
18. Brodsko-posavska županija, Upravni odjel za graditeljstvo, infrastrukturu i zaštitu okoliša, HR-35105 Slavonski Brod, Petra Krešimira IV br. 1.
19. Županijska uprava za ceste Brodsko-posavske županije, HR-35105 Slavonski Brod, Ivana Gorana Kovačića 58.
20. BROD-PLIN d.o.o., HR-35105 Slavonski Brod, Trg Pobjede 5.
21. Ministarstvo prostornoga uređenja, graditeljstva i državne imovine, Uprava za upravljanje i raspolaganje nekretninama, HR-10000 Zagreb, Ulica Republike Austrije 20.
22. Ministarstvo mora, prometa i infrastrukture, Uprava unutarnje plovidbe, HR-10000 Zagreb, Prisavlje 14.
23. Hrvatske šume d.o.o., Uprava šuma Podružnica Vinkovci, HR-32100 Vinkovci, Trg bana Josipa Šokčevića 20.
24. Općina Babina Greda, HR-32276 Babina Greda, Vladimira Nazora 3.

25. Ministarstvo gospodarstva i održivog razvoja, Uprava vodnoga gospodarstva i zaštite mora, HR-10000 Zagreb, Ulica grada Vukovara 220.

Poziv na dostavu zahtjeva za izradu izmjene i dopune Plana dostavljen je drugim sudionicima i korisnicima prostora koji sudjeluju u izradi izmjene i dopune Plana:

1. NATURA SLAVONICA, HR-35000 Slavonski Brod, Ulica Petra Krešimira IV 1.
2. Zavod za prostorno uređenje Brodsko-posavske županije, HR-35000 Slavonski Brod, Trg Pobjede 26.
3. MUP, Policijska uprava Brodsko – posavska, Poslovi zaštite od požara, proizvodnje i prometa eksplozivnih tvari, HR-35000 Slavonski Brod, Ulica Ivana Mažuranića 9.
4. MUP, Policijska uprava Brodsko – posavska, Služba za granicu, HR-35000 Slavonski Brod, Ulica Ivana Mažuranića 9.
5. Brodska-posavska županija, Upravni odjel za gospodarstvo i poljoprivredu, HR-35000 Slavonski Brod, Ulica Petra Krešimira IV 1.
6. Brodsko-posavska županija, Upravni odjel za komunalno gospodarstvo i zaštitu okoliša, HR-35000 Slavonski Brod, Ulica Petra Krešimira IV 1.

## **2. Popis sudionika u javnoj raspravi čija su mišljenja, prijedlozi i primjedbe na prijedlog plana prihvaćeni**

1. Ministarstvo unutarnjih poslova, Policijska uprava Brodsko-posavska, Služba za granicu
2. Ministarstvo kulture i medija, Uprava za zaštitu kulturne baštine, Područna konzervatorska služba Slavonski Brod
3. Hrvatske vode, Vodnogospodarski odjel za srednji i donju Savu
4. Hrvatske šume
5. Brodsko-posavska županija, Zavod za prostorno uređenje Brodsko-posavske županije
6. HŽ Infrastruktura
7. HAKOM, Hrvatska regulatorna agencija za mrežne djelatnosti
8. Ministarstvo mora, prometa i infrastrukture, Uprava unutarnje plovidbe

### 3. Mišljenja, prijedlozi i primjedbe svih sudionika u javnoj raspravi s razlozima neprihvatanja

#### 1. Ministarstvo unutarnjih poslova, Policijska uprava Brodsko-posavska, Služba za granicu

  
REPUBLIKA HRVATSKA  
**MINISTARSTVO UNUTARNJIH POSLOVA**  
POLICIJSKA UPRAVA BRODSKO - POSAVSKA  
SLUŽBA ZA GRANICU

KLASA: NK-018-01/26-01/333  
URBROJ: 511-11-12-26-2  
Slavonski Brod, 22. travnja 2026.

BRODSKO-POSAVSKA ŽUPANIJA  
OPĆINA SIKIREVCI  
Jedinstveni upravni odjel  
Ulica Ljudevita Gaja 4  
35220 Sikirevci

NEKLASIFICIRANO

Primijeno: 24. 04. 2026	U.
Klasifikacijska oznaka: 350-03/24-37	01
Urudžbeni broj: 511-11-12-26-2	F



**PREDMET:** Javna rasprava o Prijedlogu izmijene i dopune prostornog plana uređenja Općine Sikirevci obavijest, dostavlja se,-

**Veza:** Vaš dopis klasa:350-03/24-37/1; Ubroj:2178-26-03-26-39., od 14. travnja 2025. godine

Poštovani,

Mišljenja smo da je stranku potrebno upozoriti da je prilikom izvođenja zahvata dužna se pridržavati odredbi članaka 32 i 34 Zakona o nadzoru državne granice (NN 83/13,27/16,114/22 i 151/22), na snazi od 01. siječnja 2023. godine.

Uređenje prostora uz granicu i zaprječivanje komunikacija  
Članak 32. (NN 151/2)

- (1) U postupku donošenja prostornih planova kojima se planira uređenje prostora koji seže 100 metara od granične crte, u svrhu osiguranja opće sigurnosti i preglednosti državne granice, nositelj izrade prostornog plana dužan je pribaviti mišljenje Ministarstva.
- (2) Prostorni plan ne može se donijeti ako bi se njegovim planskim rješenjima ugrozila opća sigurnost, preglednost i zaštita državne granice, obavljanje granične kontrole ili protočnost prometa preko vanjske granice.
- (3) U postupku izdavanja lokacijske dozvole, građevinske dozvole ili drugog akta za provođenje prostornog plana, odnosno akta kojim se dozvoljava građenje, za građenje u prostoru 100 metara od granične crte, nadležno upravno tijelo, odnosno ministarstvo nadležno za poslove graditeljstva i prostornog uređenja dužno je pribaviti posebne uvjete Ministarstva sukladno posebnom zakonu.
- (4) Lokacijska dozvola, građevinska dozvola ili drugi akt za provođenje prostornog plana odnosno akt kojim se dozvoljava građenje, za građenje u području 100 metara od granične crte, ne može se izdati ako bi građevina u tom području ometala obavljanje poslova nadzora vanjske granice i ako je to protivno odredbama međunarodnog ugovora.

Omogućavanje zaštite državne granice

Članak 34. (NN 151/22)

Vlasnici ili posjednici zemljišta dužni su omogućiti slobodan prolaz za neometano obavljanje poslova zaštite vanjske granice te radi postavljanja i održavanja propisanih oznaka i signalizacije iz članka 13. ovoga Zakona, kao i graničnih i drugih oznaka uz granicu iz članka 29. i 30. ovoga Zakona.

S poštovanjem,



VODITELJ

Ivica Ostrun

## **Odgovor na primjedbu**

**Primjedba se prihvaća.**

## 2. Ministarstvo kulture i medija, Uprava za zaštitu kulturne baštine, Područna konzervatorska služba Slavonski Brod



REPUBLIKA HRVATSKA  
MINISTARSTVO KULTURE I MEDIJA  
Uprava za zaštitu kulturne baštine  
Područna konzervatorska služba Slavonski Brod

KLASA: 612-08/25-10/0275  
UR.BR.: 532-05-11/2-26-4  
Slavonski Brod, 27. 4. 2026. god.

OPĆINA SIKIREVCI  
Ulica Ljudevita Gaja 4/a  
35224 Sikirevci

**PREDMET: Očitovanje na prijedlog nacrtu Izmjene i dopune PPUO Sikirevci**  
- dostavlja se -

VEZA, VAŠ BROJ: KLASA: 350-03/24-37/1  
UR. BR: 2178-26-03-26-39

Ministarstvo kulture i medija, Uprava za zaštitu kulturne baštine, Područna konzervatorska služba Slavonski Brod zaprimila je Vaš dopis vezano uz prijedlog nacrtu Izmjene i dopune PPUO Sikirevci.

Ostajemo uz ranije dostavljeni prijedlog smjernica zaštite kulturne baštine (KLASA: 612-08/18-10/0515, UR. BROJ: 532-04-02-06/4-18-2) dostavljen 2018. godine prilikom izrade II. Izmjena i dopuna PPUO Sikirevci, koji je velikim dijelom uvažen u nacrtu, kao i očitovanje iz 2025. (KLASA:612-08/25-10/0275, UR. BROJ: 532-05-02-06/4-25-2), uz ažuriranja odredbi uzimajući u obzir u međuvremenu nastale promjene u prostoru i u zakonskoj regulativi.

Uzimajući u obzir stupanje na snagu novog **Zakona o zaštiti i očuvanju kulturnih dobara (NN145/2024, NN 151/25)** potrebno je unutar teksta odredbi za provođenje na odgovarajuća mjesta, gdje god se spominje, u člancima 94. i 95. dodati pozivanje na ovaj zakon s odgovarajućim brojevima službenog glasnika Republike Hrvatske.

U tekstu prijedloga, unutar članaka odredbi, navodi se staro ime nadležne institucije „Konzervatorski odjel“ što je potrebno na svim mjestima izmijeniti novim nazivom institucije koji glasi „**Područna konzervatorska služba Slavonski Brod**“.

Ukoliko se u završnoj verziji odredbi i drugim dijelovima PPUO spominje, treba navesti i novi naziv krovne institucije, „Ministarstvo kulture i medija“.

Unutar članka 95. točka (7) potrebno je ukloniti postojeći tekst i dodati stavku s člankom 22. novog Zakona, zamjenu za nekadašnji članak 17. uz tekst kako slijedi:

„Po članku 22. Zakona o zaštiti i očuvanju kulturnih dobara (NN 145/24, NN 151/25), dobro za koje nije utvrđeno da je pod zaštitom, predstavničko tijelo općine može proglasiti zaštićenom. O tome se donosi odluka, kojom se određuje mjere zaštite i očuvanja koje se može provoditi i kroz prostorne planove.“

**VODITELJICA PODRUČNE SLUŽBE  
ZA KONZERVATORSKE POSLOVE:**  
mr. sc. Vlasta Budiša

Vlasta  
Budiša

Digitally signed by  
Vlasta Budiša  
Date: 2026.04.27  
13:08:52 +02'00'

Dostaviti:

1. Naslovu
2. Zavod za prostorno uređenje Brodsko-posavske županije  
Trg pobjede, 35000 Slavonski Brod
3. Pismohrana

## **Odgovor na primjedbu**

### **1. Primjedba se djelomično prihvaća.**

Kako ne bi došlo do zastare podatak dokumentima u prostornog uređenja ne navode se brojevi službenog glasnika a koji se odnose na predmetni Zakon, kao niti brojevi službenog glasnika drugih Zakona. U Odredbama plana u članku 95 i 96. uvrštena sljedeća rečenica.

*'odredbama važećeg Zakona i posebnih propisa koji reguliraju područje zaštite i očuvanja kulturnih dobara.'*

### **2. Primjedba se prihvaća.**

### **3. Primjedba se prihvaća.**

### 3. Hrvatske vode, Vodnogospodarski odjel za srednju i donju Savu



**HRVATSKE VODE**  
VODNOGOSPODARSKI ODJEL  
ZA SREDNJU I DONJU SAVU  
35000 Slavonski Brod, Šetalište bratice  
Ranića 22



1001670019

KLASA: 350-02/26-01/0000106  
URBROJ: 374-21-2-26-3  
Zagreb, 23. travnja 2026. godine

Klasifikacijska oznaka	Ustroj. jed.
350-03/24-37/1	01
Uredbeni broj	Pr. br.
374-21-2-26-3	1

OPĆINA SIKIREVCI  
Ljudevita Gaja 4  
35 220 Sikirevci

**Predmet: IZMJENE I DOPUNE PROSTORNOG PLANA UREĐENJA OPĆINE SIKIREVCI**

- mišljenje, dostavlja se

Vaša veza: KLASA: 350-03/24-37/1

Povodom javne rasprave za izradu Izmjena i dopuna Prostornog plana uređenja Općine Sikirevci, dostavljamo informacije vezane uz korištenje voda.

Hrvatske vode, Vodnogospodarski odjel za srednju i donju Savu dostavile su podatke vezane uz vodocrpilište na području Općine Sikirevci očitovanjem, KLASA: 350-02/25-01/0000266, URBROJ: 374-21-2-25-3 od 23. svibnja 2025. godine.

Uvidom u prijedlog Izmjena i dopuna Prostornog plana uređenja Općine Sikirevci, dostupan na mrežnim stranicama Općine Sikirevci, vidljivo je da su zone sanitarne zaštite izvorišta Sikirevci i zone sanitarnih zaštita (III. A i III. B) vodocrpilišta Slavonski Šamac koji se dijelom preklapaju sa zonom sanitarne zaštite vodocrpilišta Sikirevci unutar granica Općine Sikirevci pogrešno ucrtane.

Na području Općine Sikirevci nalazi se vodocrpilište Sikirevci za koje vrijedi „Odluka o zaštiti izvorišta Regionalnog vodocrpilišta istočne Slavonije u Sikirevcima“, koju je donijela Županijska skupština Brodsko-posavske županije 10. ožujka 2025. godine. Zone sanitarne zaštite vodocrpilišta Slavonski Šamac koje se nalazi u Općini Slavonski Šamac za koje vrijedi „Odluka o vodozaštitnom području crpilišta vodovoda Slavonski Šamac“, koju je donijela Županijska skupština Brodsko-posavske županije 10. listopada 2000. godine.

Sukladno navedenim Odlukama, potrebno je ispravno ucrtati zone sanitarne zaštite vodocrpilišta u predmetnu izradu Izmjena i dopuna Prostornog plan uređenja Općine Sikirevci.

v.d. direktora Vodnogospodarskog odjela

Ivan Rosandić, dipl. ing. rud.

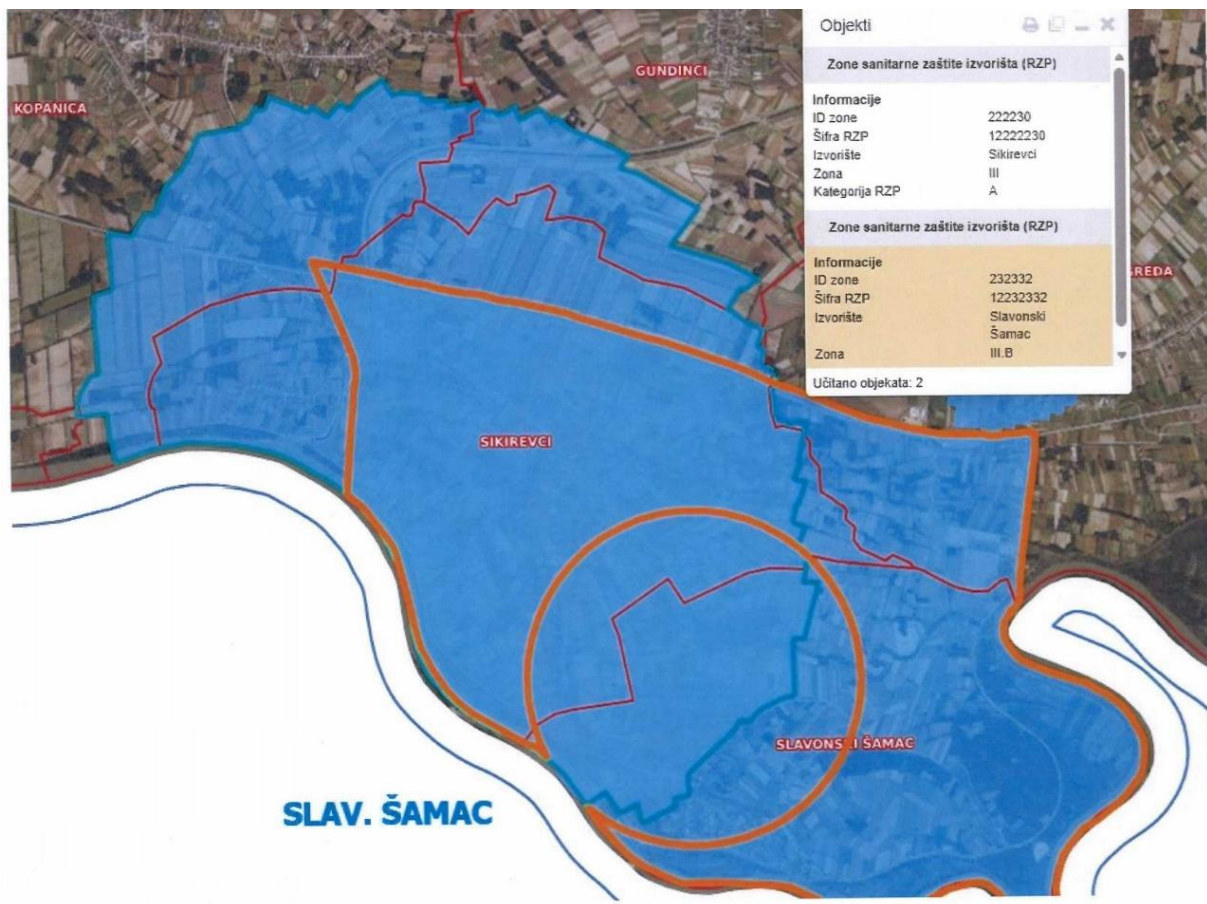
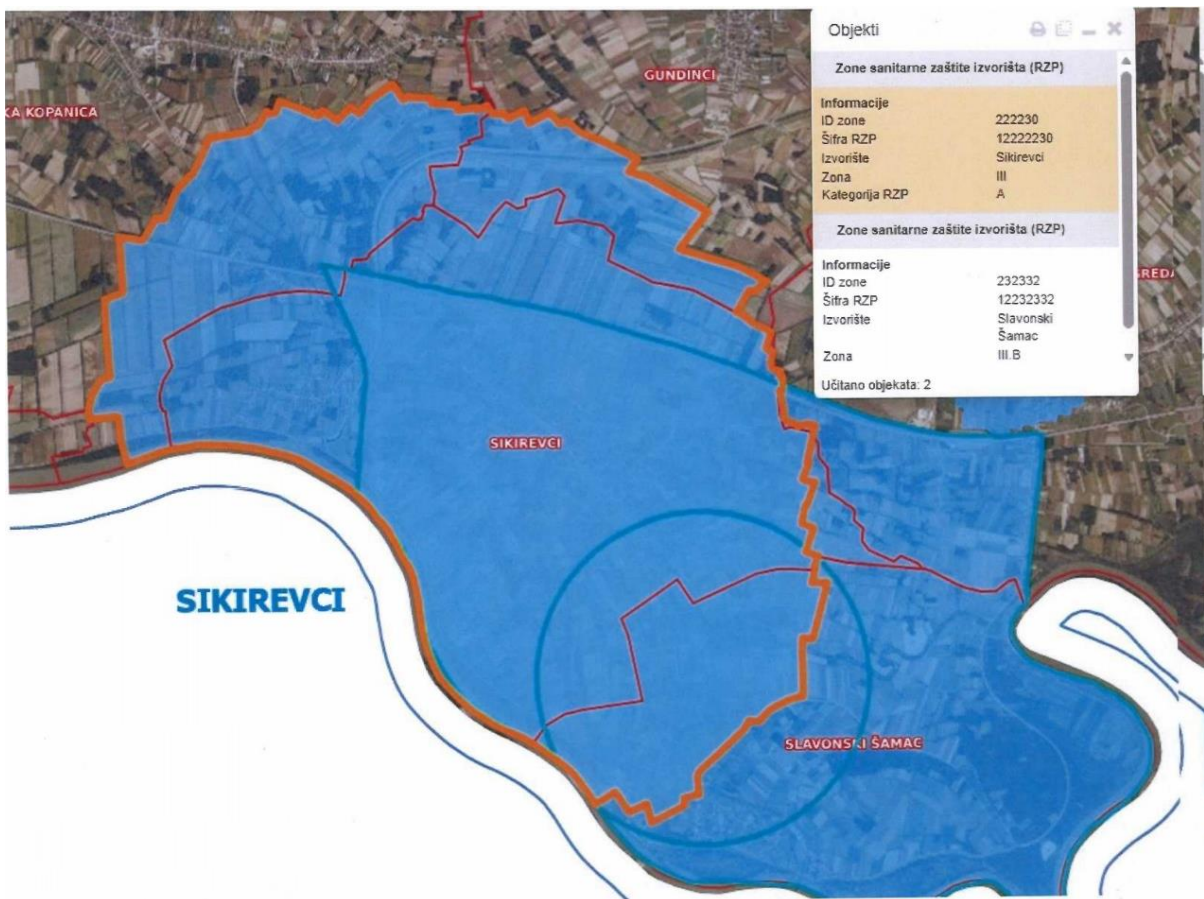


Prilog:

- grafički prikaz zona sanitarne zaštite vodocrpilišta iz Geoportala Hrvatskih voda.

Na znanje:

- Služba 21-1
- Služba 21-2, Zagreb
- Pismohrana, ovdje



## **Odgovor na primjedbu**

**Primjedba se prihvaća.**

## 4. Hrvatske šume



društvo s ograničenom odgovornošću

10000 Zagreb, Ulica kneza Branimira 1

Uprava: Joško Radanović, univ.spec.techn.aliment. – predsjednik; Nediljko Dujčić, mag. admin. publ. – član • MB 3631133 • OIB 69693144506 • Trgovački sud u Zagrebu (MBS 080251008) • Temeljni kapital 155.507.330,00 €, uplaćen u cijelosti • SWIFT: PBZGHR2X • IBAN: HR46 2340 0091 1001 0036 0 • Telefon: 01/4804 111 • Telefax: 01/4804 101 • pp-148, 10002 Zagreb • web: <https://www.hrsume.hr> • e-mail: [direkcija@hrsume.hr](mailto:direkcija@hrsume.hr)

Uprava šuma Podružnica Vinkovci, Trg bana Josipa Šokčevića 20, Vinkovci

ODJEL ZA EKOLOGIJU I ZAŠTITU ŠUMA

KLASA: VK/23-01/127

URBROJ: 01-00-06/01-26-16

Vinkovci, 24.travnja 2026. godine

Primljeno:	29. 9. 2026
Klasifikacijska oznaka	350-03/24-37/1 01
Uredbeni broj	01-00-06/01-26-12

REPUBLIKA HRVATSKA  
BRODSKO-POSAVSKA ŽUPANIJA  
OPĆINA SIKIREVCI  
Jedinstveni upravni odjel

### **PREDMET: Prijedlog Izmjene i dopune Prostornog plana uređenja Općine Sikirevci –mišljenje, dostavlja se**

Temeljem izvršenog uvida u Prijedlog IDPPU Općine Sikirevci i poziva na Javnu raspravu o istom (KLASA:350-03/24-37/1, URBROJ:2178-26-03-26-39 od 14.04. 2026.g.), sukladno čl.101 Zakona o prostornom uređenju, a vezano za područje djelokruga Hrvatskih šuma d.o.o. UŠP Vinkovci, napominjemo slijedeće:

Uprava šuma podružnica Vinkovci izdala je zahtjeve i mišljenje u vezi Izmjena i dopuna Prostornog plana uređenja Općine Sikirevci koji moraju biti u skladu sa Zakonom o šumama (NN 68/2018, 115/18, 98/19, 32/20,145/20).

Uvidom u Prijedloge IDPPU Općine Sikirevci, primijećeno je na Kartografskom prikazu1, Korištenje i namjena prostora da kod tumača znakova stoji samo Š1 -gospodarske šume, ali treba dodati i Š2- zaštitne šume jer je g.j. Sava Slavonski Šamac, šuma zaštitnog karaktera.

Osim navedenog, nemamo primjedbe iz područja našeg djelokruga, uz uvjet da se za sve zahvate u prostoru koji se tiče Izdvojenog građevinskog područja izvan naselja, a u neposrednoj su blizini šume i šumskog zemljišta, zatraže posebni uvjeti građenja i ispoštuju zahtjevi koje su HŠ d.o.o., UŠP VK izdali u vezi IDPPU Općine Sikirevci.

S poštovanjem,

Rukovoditeljica Odjela za ekologiju i zaštitu šuma:  
Vesna Ančić Tunuković, dipl.ing.

Voditelj UŠP Vinkovci:  
Krasnodar Sabljčić, dipl.ing.šum



- Dostaviti: 1. Odjel za ekologiju i zaštitu šuma  
2. Pismohrana

## **Odgovor na primjedbu**

### **Primjedba se djelomično prihvaća.**

Novim Pravilnikom o prostornim planovima (NN 152/23) nije predviđeno korištenje namjene/oznake Š2. Predmetne čestice koje su u važećem planu bile označene kao PŠ ostalo poljoprivredno tlo, šume i šumsko zemljište, izvan obuhvata PPPPO višenamjenskog kanala Dunav – Sava, a koje se nalaze unutar gospodarske jedinice Sava - Slavonski Brod – Slavonski Šamac, javno su dobro u općoj uporabi RH kojima upravljaju Hrvatske vode, kako bi se namjena prevela u jezik novog pravilnika dodijeljena im je oznaka V2 - površine povremeno pod vodom.

U tekstualnom dijelu plana 'pravilo provedbe V2-b' uvrstiti će se odredba da je potrebno zatražiti posebne uvjete od nadležnih javnopravnih tijela.

## 5. Brodsko-posavska županija, Zavod za prostorno uređenje Brodsko-posavske županije



**REPUBLIKA HRVATSKA**  
**BRODSKO-POSAVSKA ŽUPANIJA**  
ZAVOD ZA PROSTORNO UREĐENJE  
BRODSKO-POSAVSKE ŽUPANIJE

KLASA: 350-02/25-01/19  
URBROJ: 2178-1-26-0/2-26-5  
Slavonski Brod, 28.04.2026. god.

**OPĆINA SIKIREVCI**  
Ljudevita Gaja br. 4a  
35224 Sikirevci

**PREDMET: Postupak izrade Izmjena i dopuna Prostornog plana uređenja  
Općine Sikirevci**  
- prijedlozi i primjedbe u fazi javne rasprave – dostavlja se

Veza Vaš broj: KLASA: 350-03/24-37/1, URBROJ: 2178-26-03-26-39 od 14. 04. 2026. god.

Poštovani,  
dopisom pod gore navedenom vezom, pozvali ste nas na javnu raspravu o prijedlogu Izmjena i dopuna Prostornog plana uređenja Općine Sikirevci i zatražili naše očitovanje i zahtjeve na isti. Sukladno članku 100. Zakona o prostornom uređenju („Narodne novine“, br. 153/13., 65/17., 114/18., 39/19., 98/19. i 67/23.) (u daljnjem tekstu: Zakon) dostavljamo sljedeće prijedloge i primjedbe:

- a) Usklađenost s Prostornim planom Brodsko-posavske županije  
Važeći PPUO Sikirevci koji je predmetom izmjena i dopuna nije usklađen sa Prostornim planom Brodsko-posavske županije („Službeni vjesnik Brodsko-posavske županije“, br. 4/01., 6/05., 11/08., 14/08. – pročišćeni tekst, 5/10., 9/12., 39/20., 45/20. – pročišćeni tekst, 33/23. i 1/24. – pročišćeni tekst-dalje PP BPŽ) i to u dijelu koje su bile predmetom jer je izrađen i donesen prije zadnjih izmjena i dopuna PP BPŽ
1. U Obrazloženju Plana u segmentu 1.1. Polazišta potrebno je navesti da se Plan usklađuje s PP BPŽ.
2. Potrebno je uskladiti odredbe za provođenje i pravila provedbe sukladno PP BPŽ kako slijedi:  
Zone II sukladno Pravilniku o prostornim planovima („Narodne novine“, br. 152/23.) imaju široki raspon namjena i omogućavaju aktivnosti vezane za gospodarenje otpadom i proizvodnjom energije i slijedom navedenog isto uskladiti kroz pravila provedbe, odnosno u zoni IIa i IIa1 koja je unutar naselja propisati zabranu postave sunčanih elektrana na tlu, kao i zabranu postave reciklažnih dvorišta za građevni otpad, odnosno uskladiti članak 18. i 19. odredbi za provođenje sa odredbama PP BPŽ.

3. Uskladiti članak 49. Plana s člankom 202. iz PP BPŽ i tablicom za lokalne sadržaje iz navedenog članka.
  4. U Odredbama za provedbu plana u segmentu obnovljivih izvora energije (OIE) čl. 82. Plana sadržaj uskladiti s planiranim obnovljivim izvorima energije definiranim planom sve prema članku 107.a do 107.d PP BPŽ (isključiti odredbe za OIE koji nisu predmet ovog plana).
- b) Potrebna dopuna „Obrazloženja“ ili izmjena i dopuna Plana vezano za zakonsku regulativu, odnosno definiranje namjena i sadržaja plana i pravila planiranja:
5. Dopuniti Obrazloženje plana svim točkama izmjene i dopune.
  6. Na namjeni površina, površinu kanala Dunav-Sava označiti kao IS8 Površina infrastrukture - vodnogospodarski sustav državnog značaja kod teme KN-1-1-1908 i doctati granicu koridora kanala.
  7. Unutar zone planiranog UPU-a koji nije na snazi ucrtati namjenu, a u smjernicama dodati detaljniji opis.
- c) Ostale primjedbe
8. U Obrazloženju Plana potrebno dodati tekst važećih odredbi Plana s načinom prenošenja u odredbe Plana nove generacije.
  9. Ispraviti tip tipfelere u čl. 49.st (6) i st (2)
  10. U čl. 55. st. (2) upućuje se na kartografskom prikazu 1.2. Građevinska područja što nije točno, a treba pisati 2.1. Prometni sustav (na što upućuje i vezana grafika).
  11. U čl. 66. st (2) umjesto „Sava Dunav“ treba pisati „Dunav – Sava“.
  12. Bilo bi dobro uskladiti terminologiju u Odredbama vezano za sunčane elektrane – na nekim mjestima se one nazivaju „sunčane“, dok na drugim „solarne“. Zakon i PP BPŽ koriste „sunčane“ pa bi bilo bolje koristiti taj pojam.

S poštovanjem,

Ravnatelj:

Matej Badrov, mag. ing. aedif.

Dostaviti:

1. Naslovu
2. Pismohrana



## **Odgovor na primjedbu**

**a)**

**1. Primjedba se prihvaća.**

**2. Primjedba se prihvaća.**

**3. Primjedba se prihvaća.**

**4. Primjedba se prihvaća.**

**b)**

**5. Primjedba se prihvaća.**

**6. Primjedba se prihvaća.**

**7. Primjedba se djelomično prihvaća**

Kako u sustavu ePlanovi editor nije omogućeno odredit izgrađeni odnosno neizgrađeni dio prema namjeni na karti 1.1. Namjena prostora obuhvat urbanističkog plana uređenja, a kako bi način prikazivanja Urbanističkih planova uređenja bio ujednačen, na karti 1.1. Namjena prostora, Urbanistički plan uređenja označen je kao Površina određena urbanističkim planom uređenja KN-1-1-3994, za koju se propisuju smjernice o izradi.

U smjernicama će se propisati detaljniji uvjeti.

**c)**

**8. Primjedba se djelomično prihvaća.**

Kako način prenošenja Odredbi u plan nove generacije ne čini sastavni dio Obrazloženja Plana, stoga se prikaz izmjena neće uvrstiti u Obrazloženje Plana.

Tekst važećih Odredbi s prikazom izmjena dostavit će se kao prilog.

**9. Primjedba se prihvaća.**

**10. Primjedba se prihvaća.**

**11. Primjedba se prihvaća.**

**12. Primjedba se prihvaća.**

## 6. HŽ Infrastruktura



**HŽ INFRASTRUKTURA**

10000 Zagreb, Mihanovićeve ulica 12

SEKTOR ZA RAZVOJ, PRIPREMU  
I PROVEDBU INVESTICIJA  
I EU FONDOVA

Odjel za razvoj i planiranje  
investicija

e-mail: [martina.oskorus@hzinfra.hr](mailto:martina.oskorus@hzinfra.hr)

naš broj i znak: 1759/26; 1.3.1. M.O.

vaš broj i znak: KLASA: 350-03/24-37/1;

URBROJ: 2178-26-03-26-39; 06.05.2026

datum: 22. travnja 2026.

Prijmljeno:	06.05.2026
Klasifikacija po Klasici	350-03/24-37/1 09
Upravljanje:	2178-26-03-26-39 -

REPUBLIKA HRVATSKA  
BRODSKO-POSavska ŽUPANIJA  
OPĆINA SIKIREVCI  
Jedinstveni upravni odjel

Ulica Ljudevita Gaja 4,  
35220 Sikirevci

[opcina.sikirevci@gmail.com](mailto:opcina.sikirevci@gmail.com)

**Predmet: Postupak izrade i donošenja izmjene i dopune Prostornog plana uređenja  
Općine Sikirevci**

Temeljem dopisa Općine Sikirevci, KLASA: 350-03/24-37/1; URBROJ: 2178-26-03-26-39; zaprimljenog dana 15. travnja 2026. godine, a u svezi javne rasprave o Prijedlogu izmjene i dopune Prostornog plana uređenja Općine Sikirevci, dostavljamo Vam sljedeće;

Uvidom u Prijedlog predmetnog plana Općine Sikirevci utvrđeno je da je u tekstualnom dijelu plana u točki 2.1.2. Željeznički promet, članak 64, stavak 1., potrebno je izmijeniti postojeći tekst „Područjem obuhvata Plana prolazi željeznička glavna (koridorska) željeznička pruga za međunarodni promet M303 (Strizivojna-Vrpolje Slavonski Šamac - Državna granica - (Bosanski Šamac)) koja je sastavni dio osnovne TEN-T mreže i unutarnjeg željezničkog koridora RH3 u Republici Hrvatskoj“ zamijeniti kako slijedi „Područjem obuhvata Plana prolazi glavna (koridorska) željeznička pruga za međunarodni promet M303 (Strizivojna-Vrpolje Slavonski Šamac - Državna granica - (Bosanski Šamac)) koja je sastavni dio osnovne TEN-T mreže i unutarnjeg željezničkog koridora RH3 u Republici Hrvatskoj“

Osim navedenog HŽ Infrastruktura d.o.o. nema dodatnih primjedbi na predmetni Prijedlog plana.

S poštovanjem,

DIREKTOR SEKTORA ZA RAZVOJ, PRIPREMU I  
PROVEDBU INVESTICIJA I EU FONDOVA

Davor Perić, mag.ing.aedif



HŽ INFRASTRUKTURA d.o.o. ZAGREB, Mihanovićeve ulica 12, TRGOVAČKI SUD U ZAGREBU, MBS: 080590485, OIB 39901919995,  
Naziv i sjedište banke: Privredna banka Zagreb d.d., Zagreb, Radnička cesta 50, BROJ RAČUNA: HR423400091110252804,  
TEMELJNI KAPITAL: 224.188.000,00 kuna / 29.754.860,97 eura (fiksni tečaj konverzije 7,5345)

PREDSJEDNIK UPRAVE: mr. sc. Damir Lončarić, dipl. ing. stroj.

ČLANOVI UPRAVE: mr. sc. Darko Barišić, dipl. ing.; Marjan Čužić, dipl. ing.; Mihaela Matokanović Džimbeg, dipl. iur.; Subhi Tawfiq, mag. ing. traff.

## **Odgovor na primjedbu**

**Primjedba se prihvaća.**

## 7. HAKOM



REPUBLIKA HRVATSKA  
HRVATSKA REGULATORNA AGENCIJA  
ZA MREŽNE DJELATNOSTI

KLASA: 350-05/25-01/314  
URBROJ: 376-05-3-26-04  
Zagreb, 28. travnja 2026.

Republika Hrvatska  
Brodsko Posavska županija  
Općina Sikirevci  
Jedinstveni upravni odjel  
35224 Sikirevci

**PREDMET:** Općina Sikirevci

Izmjene i dopune Prostornog plana uređenja Općine Sikirevci  
**-mišljenje o usklađenosti konačnog prijedloga plana s utvrđenim zahtjevima iz članka 117. ZOPU**

**Veza:** Vaš dopis KLASA: 350-03/24-37/1, URBROJ: 2178-26-03-26-39, od 14. travnja 2026.

Poštovani,

Hrvatska regulatorna agencija za mrežne djelatnosti (dalje: HAKOM) zaprimila je Vaš dopis kojim tražite da vam HAKOM izda prethodno mišljenje na konačni prijedlog *Izmjene i dopune Prostornog plana uređenja Općine Sikirevci* temeljem članka 59. st. (3) Zakona o elektroničkim komunikacijama (NN br. 76/22 i 14/24; dalje: ZEK) i članka 126. Zakona o prostornom uređenju (NN 155/2025). Uvidom u konačni prijedlog *Izmjene i dopune Prostornog plana uređenja Općine Sikirevci* utvrđeno je da *isti ne planira* prostorno uređenje elektroničke komunikacijske infrastrukture i druge povezane opreme na način kako je to određeno i propisano Uredbom o mjerilima razvoja elektroničke komunikacijske infrastrukture i druge povezane opreme (NN br. 42/25; dalje: Uredba). Slijedom navedenog dajemo vam negativno mišljenje.

### Obrazloženje

U članku 71., stavak 1. vaših odredbi za određivanje detaljnog položaja samostojjećih antenskih stupova navodite: „izvan građevinskog područja ne manjoj udaljenosti od visine stupa u odnosu na granicu građevinskog područja namijenjenog stanovanju“. U prethodnom tekstu istog stavka navodite da se dopušta gradnja antenskog stupa na udaljenosti ne manjoj od visine stupa u odnosu na postojeću stambenu građevinu, što je prihvatljiva udaljenost, s obzirom na eventualnu mogućnost pada stupa. Smatramo da je podcrtani tekst potrebno brisati. HAKOM naglašava naslovu da je obavezan pribaviti pozitivno prethodno mišljenje HAKOM-a kojim se potvrđuje da se dokumentom prostornog uređenja uređuje gradnja elektroničke komunikacijske infrastrukture i druge povezane opreme u skladu sa člankom 59. st. (2) ZEK-a i pravilnicima iz članka 55. st. (10) ZEK-a.

S poštovanjem,

**RAVNATELJ**  
**mr.sc. Miran Gosta**

(elektronički potpisala ovlaštena osoba)

Dostaviti: Naslovu preporučeno



Ulica Roberta Frangeša-Mihanovića 9  
10110 Zagreb  
OIB: 87950783661  
www.hakom.hr



**MIRAN GOSTA**  
HR-39795581455



Elektronički potpisano: 29.04.2026T12:22:47 (UTC:2026-04-29T10:22:47Z)  
Provjera: <https://epotpis.rdd.hr/provjera>  
Broj zapisa: d0da84f9-a0ff-46c9-8e53-62068850b59f

Vjerodostojnost ovog dokumenta možete provjeriti skeniranjem QR koda. Ako je dokument identičan prikazanom izvorniku u digitalnom obliku, HAKOM potvrđuje njegovu vjerodostojnost.



## **Odgovor na primjedbu**

### **Primjedba se djelomično prihvaća.**

Navedeno se odnosi na različite parametre o pogledu prostornog plana; građevinsko područje naselja i izvan građevinskog područja naselja stoga se tekst neće brisati.

U članku 72. stavak (1) podstavak 3 dodana je rečenica koja glasi:

*'(unutar i izvan građevinskog područja naselja)'*

Zahtjev da nositelj izrade mora pribaviti mišljenje HAKOM-a prije prihvaćanja Konačnog prijedloga Plana nema osnovu u Zakonu o prostornom uređenju. Stoga se taj zahtjev ne mora uzeti u obzir prilikom izrade Plana. Sukladno članku 97. Zakona, HAKOM je jedno od javnopravnih tijela koje se posebnom obavijesti o javnoj raspravi poziva da se očituje na Prijedlog plana za javnu raspravu.

## 8. Ministarstvo mora, prometa i infrastrukture, Uprava unutarnje plovidbe



REPUBLIKA HRVATSKA  
Ministarstvo mora, prometa  
i infrastrukture  
Uprava unutarnje plovidbe

KLASA: 350-02/26-01/59  
URBROJ: 530-05-3-1-26-2  
Zagreb, 27. travnja 2026. godine



P/9669052

REPUBLIKA HRVATSKA  
OPĆINA SIKIREVCI

Primljeno: 07.05.2026.		
Klasifikacijska oznaka 350-03/26-01/	Ustroj. jed. 03	
Licencijski broj 16-26-01	Pril.	Vrij.
	✓	✓

OPĆINA SIKIREVCI  
ULICA LJUDEVITA GAJA 4/A  
35224 Sikirevci

**PREDMET:** Mišljenje o prihvaćanju zahtjeva za izradu Prijedloga izmjene i dopune Prostornog plana uređenja Općine Sikirevci  
*-daje se*

Poštovani,

Vašom pisanom obavijesti o javnoj raspravi o Prijedlogu izmjene i dopune Prostornog plana Općine Sikirevci KLASA: 350-03/24-37/1, URBROJ: 2178-26-03-26-39 od 14.04.2026. godine, sukladno članku 97. Zakona o prostornom uređenju (Narodne novine broj 153/13, 65/17, 114/18, 39/19, 98/19 i 67/23), javnopravna tijela su pozvana da izvrše uvid u razdoblju od 20.-28.04.2026. godine.

U skladu s člankom 101. Zakona, javnopravno tijelo koje je dalo zahtjeve za izradu prostornog plana, u javnoj raspravi sudjeluje davanjem mišljenja o prihvaćanju tih zahtjeva, odnosno mišljenja o primjeni posebnog propisa i/ili dokumenta koji je od utjecaja na prostorni plan.

Uvidom u elaborat Prijedloga izmjene i dopune Prostornog plana uređenja Općine Sikirevci (mrežne stranice Nositelja izrade: <https://www.opcinasikirevci.hr/>), ovo tijelo daje mišljenje da je isti izrađen u skladu sa zahtjevima za izradu prostornog plana KLASA: 350-02/25-01/106; URBROJ: 530-05-2-1-25-2 od 04. lipnja 2025. godine.

S poštovanjem,



Dostaviti:

1. Naslovu (putem elektroničke pošte: [opcina.sikirevci@gmail.com](mailto:opcina.sikirevci@gmail.com))
2. Pismohrana, ovdje

## **Odgovor na primjedbu**

**Primjedba se prihvaća / nema primjedbi**

**4. Popis sudionika u javnoj raspravi čija mišljenja, prijedlozi i primjedbe nisu razmatrani iz razloga propisanih Zakonom o prostornom uređenju**

---

Nema.

## 5. Obavezni akti i drugi dokazi iz čl. 103. Zakona o prostornom uređenju

### 5.1. Zaključak o utvrđivanju Prijedloga plana



REPUBLIKA HRVATSKA  
Brodsko-posavska županija  
Općina Sikirevci  
Općinski načelnik

Na temelju članka 95. i članka 96. Zakona o prostornom uređenju (Narodne novine broj 153/13, 65/17, 114/18, 39/19, 98/19 i 67/23), u daljnjem tekstu: Zakon, Općinski načelnik po službenoj dužnosti donosi

#### ZAKLJUČAK

o utvrđivanju Prijedloga izmjene i dopune Prostornog plana uređenja Općine Sikirevci (za javnu raspravu)

#### I.

Na temelju Nacrta prijedloga izmjene i dopune Prostornog plana uređenja Općine Sikirevci (za javnu raspravu) koji je Nositelj izrade zaprimio pod KLASA: 350-03/24-37/1, URBROJ: 2178-26-03-26-32 od 09.04.2026. **utvrđuje se Prijedlog izmjene i dopune Prostornog plana uređenja Općine Sikirevci (za javnu raspravu)** u daljnjem tekstu: Prijedlog Plana (za javnu raspravu).

#### II.

Sastavni je dio ovog zaključka je Elaborat Prijedloga Plana (za javnu raspravu), te Sažetak za javnost prijedloga prostornog plana (za javnu raspravu).

Elaborat Prijedloga Plana (za javnu raspravu) sadrži:

- *tekstualni dio prostornog plana – Odredbe za provedbu (za javnu raspravu)*
- *grafički dio prostornog plana (za javnu raspravu) – kartografske prikaze:*
  - 1.1. *Namjena prostora*
  - 1.2. *Građevinska područja*
  - 1.3. *Provedba prostornog plana*
  - 2.1. *Prometni sustav*
  - 2.2. *Komunikacijski sustav*
  - 2.3. *Energetski sustav*
  - 2.4. *Vodnogospodarski sustav*
  - 3.1. *Posebne vrijednosti*
  - 3.2. *Posebna ograničenja i posebni načini korištenja*
- *Obrazloženje prostornog plana (za javnu raspravu)*

#### III.

O Prijedlogu Plana iz točke I. ovog Zaključka, Jedinствeni upravni odjel kao Nositelj izrade plana, provest će postupak javne rasprave u skladu sa Zakonom.

Javna rasprava traje od 20.04.2026., do zaključno s danom 28.04.2026.

Početak javnog uvida u Prijedlog Plana je 20.04.2026., a završetak 28.04.2026. Javni uvid u Prijedlog Plana moguć je na lokaciji: LJUDEVITA GAJA 4 A, SIKIREVCI, 10-14 sati.

Javno izlaganje o Prijedlogu Plana održat će se dana 22.04.2026. na lokaciji: LJUDEVITA GAJA 4 A, SIKIREVCI, 13 sati.

#### IV.

Ovaj zaključak stupa na snagu danom donošenja.

KLASA: 350-03/25-01/2

URBROJ: 2178-26-01-26-02

Sikirevci, 14.04.2026. godine

OPĆINSKI NAČELNIK

Josip Nikolić, dipl.ing.



## 5.2. Objava javne rasprave



REPUBLIKA HRVATSKA  
Brodsko-posavska županija  
Općina Sikirevci  
Jedinstveni upravni odjel  
KLASA: 350-03/24-37/1  
URBROJ: 2178-26-03-26-35  
Sikirevci, 14.04.2026.

Na temelju članka 96. Zakona o prostornom uređenju (Narodne novine broj 153/13, 65/17, 114/18, 39/19, 98/19 i 67/23) nadležno tijelo: Brodsko-posavska županija, Općina Sikirevci, Jedinstveni upravni odjel, u daljnjem tekstu: Nositelj izrade objavljuje

### JAVNU RASPRAVU o Prijedlogu izmjene i dopune Prostornog plana uređenja Općine Sikirevci

- Objavljuje se javna rasprava o Prijedlogu izmjene i dopune Prostornog plana uređenja Općine Sikirevci, u daljnjem tekstu: Prijedlog Plana, sukladno *Zaključku o utvrđivanju Prijedloga izmjene i dopune Prostornog plana uređenja Općine Sikirevci (za javnu raspravu)*, KLASA: 350-03/25-01/2, URBROJ: 2178-26-01-26-02 od 14.04.2026.
- Javna rasprava traje od 20.04.2026., do zaključno s danom 28.04.2026.
- Početak javnog uvida u Prijedlog Plana je 20.04.2026., a završetak 28.04.2026. Javni uvid u Prijedlog Plana moguć je na lokaciji: LJUDEVITA GAJA 4 A, SIKIREVCI, 10-14 sati.
- Javno izlaganje o Prijedlogu Plana održat će se dana 22.04.2026. na lokaciji: LJUDEVITA GAJA 4 A, SIKIREVCI, 13 sati.
- Prijedlog Plana objavljen je na web stranici Nositelja izrade: <https://www.opcina-sikirevci.hr/>, te u Informativnom sustavu prostornog uređenja: <https://ispu.mgipu.hr/>
- Prijedlozi i primjedbe na Prijedlog Plana mogu se za vrijeme trajanja javne rasprave:
  - upisati u Knjigu primjedbi tijekom javnog uvida
  - upisati u Zapisnik s javnog izlaganja za vrijeme trajanja javnog izlaganja
  - uputiti u pisanom obliku zaključno s danom 28.04.2026. na adresu:  
Brodsko-posavska županija, Općina Sikirevci, Jedinstveni upravni odjel  
Sikirevci, Ulica Ljudevita Gaja 4A  
HR-35220 Sikirevci
  - uputiti putem e-pisarnice: [opcina.sikirevci@gmail.com](mailto:opcina.sikirevci@gmail.com) zaključno s danom 28.04.2026.
- Nadležna tijela dostavljaju pisano očitovanje na Prijedlog Plana na gore navedenu adresu zaključno s danom 28.04.2026. Ukoliko do određenog roka ne dostave pisana očitovanja, smatrat će se da nemaju primjedbi.

8. Prijedlozi i primjedbe koji nisu dostavljeni u utvrđenom roku i nisu čitko napisani s imenom i prezimenom te adresom pošiljatelja neće se uzeti u obzir u pripremi Izvješća o javnoj raspravi.

PROČELNICA  
Andrijana Ravnjak, mag.oec.

---

**KLASA: 350-03/24-37/1, URBROJ: 2178-26-03-26-35** **Stranica 2 od 2** **ID: 610**  
Ova elektronička isprava potpisana je kvalificiranim elektroničkim potpisom sukladno EU uredbi 910/2014/EU (eIDAS Regulation), a isti je vidljiv na posljednjoj nenumeriranoj stranici. Izvor pouzdanosti je European Union Trusted Lists (<https://esignature.ec.europa.eu/efda/tl-browser/>). U potpis je ugrađen vremenski pečat, te je omogućen za LTV.

---

**KLASA: 350-03/24-37/1, URBROJ: 2178-26-03-26-42** **Stranica 30 od 43** **ID: 610**  
Ova elektronička isprava potpisana je kvalificiranim elektroničkim potpisom sukladno EU uredbi 910/2014/EU (eIDAS Regulation), a isti je vidljiv na posljednjoj nenumeriranoj stranici. Izvor pouzdanosti je European Union Trusted Lists (<https://esignature.ec.europa.eu/efda/tl-browser/>). U potpis je ugrađen vremenski pečat, te je omogućen za LTV.

**ANDRIJANA RAVNJAK**  
HR-75354502443



Elektronički potpisano: 14.04.2026T11:28:17 (UTC:2026-04-14T09:28:17Z)  
Provjera: <https://epotpis.rdd.hr/provjera>  
Broj zapisa: 6e1d6024-0ed6-41c2-b30b-2abc387af6ac



## 5.2.1. Objava javne rasprave u dnevnom tisku

18. i 19. travnja 2026. GLAS SLAVONIJE 39

# Mozaik

OBJAVLJEN TRAILER I PLAKAT

## Film "Street Fighter" u studenom

Objavljen je prvi službeni trailer i novi vizual za film "Street Fighter", dugo očekivanu filmsku adaptaciju jednog od najpoznatijih i najutjecajnijih video game franšiza svih vremena. Film u kina stiže sredinom listopada u distribuciji Blitz filma i donosi sirovu akciju, snažne likove i visokooktanski spektakl koji pomiče granice žanra i pretvara globalni gaming fenomen u pravi kinodogađaj. Posebnu pažnju privlači trailer koji uključuje dosad neobjavljenu verziju pjesme "Ambitionz Az a Ridah" Tupaca Shakura, originalno produciranu za Mi-



kea Tysona 1990-ih godina. Radnja filma smještena je u 1993. i prati nekada nerazdvojne borce, Ryuja i Kena, koji su prisiljeni ponovno

ući u ring kada ih misteriozna Chun-Li regrutira za novi World Warrior Tournament. Ono što počinje kao brutalni borilački turnir ubrzo prerasta u opasnu globalnu zavjeru koja ih prisiljava da se suoče ne samo jedan s drugim već i s vlastitim demonima iz prošlosti. U svijetu gdje su pravila jednostavna - pobijedi ili nestani - svaki udarac ima posljedice. Ako ne uspiju, ishod je samo jedan: game over. Film donosi atraktivan glumački ansambl koji spaja filmske zvijezde, sportske ikone i karizmatične nove talente. **T.K**



REPUBLIKA HRVATSKA  
Brodsko-posavska županija  
Općina Sikirevci  
Jedinstveni upravni odjel  
KLASA: 350-03/24-37/1  
URBROJ: 2178-26-03-26-35  
Sikirevci, 14.04.2026.

Na temelju članka 96. Zakona o prostornom uređenju (Narodne novine broj 153/13, 65/17, 114/18, 39/19, 96/19 i 67/23) nadležno tijelo: Brodsko-posavska županija, Općina Sikirevci, Jedinstveni upravni odjel, u daljnjem tekstu: Nositelj izrade objavljuje

### JAVNU RASPRAVU

#### o Prijedlogu izmjene i dopune Prostornog plana uređenja Općine Sikirevci

- Objavljuje se javna rasprava o Prijedlogu izmjene i dopune Prostornog plana uređenja Općine Sikirevci, u daljnjem tekstu: Prijedlog Plana, sukladno Zaključku o utvrđivanju Prijedloga izmjene i dopune Prostornog plana uređenja Općine Sikirevci (za javnu raspravu), KLASA: 350-03/25-01/2, URBROJ: 2178-26-01-26-02 od 14.04.2026.
- Javna rasprava traje od 20.04.2026., do zaključno s danom 28.04.2026.
- Početak javnog uvida u Prijedlog Plana je 20.04.2026., a završetak 28.04.2026. Javni uvid u Prijedlog Plana moguć je na lokaciji: LJUDEVITA GAJA 4 A, SIKIREVCI, 10-14 sati.
- Javno izlaganje o Prijedlogu Plana održat će se dana 22.04.2026. na lokaciji: LJUDEVITA GAJA 4 A, SIKIREVCI, 13 sati.
- Prijedlog Plana objavljen je na web stranici Nositelja izrade: <https://www.opcina-sikirevci.hr/>, te u informacijskom sustavu prostornog uređenja: <https://ispu.mgipu.hr/>
- Prijedlozi i primjedbe na Prijedlog Plana mogu se za vrijeme trajanja javne rasprave:
  - upisati u Knjigu primjedbi tijekom javnog uvida
  - upisati u Zapisnik s javnog izlaganja za vrijeme trajanja javnog izlaganja
  - uputiti u pisanom obliku zaključno s danom 28.04.2026. na adresu: Brodsko-posavska županija, Općina Sikirevci, Jedinstveni upravni odjel Sikirevci, Ulica Ljudevita Gaja 4A HR-35220 Sikirevci
  - uputiti putem e-pisarnice: [opcina.sikirevci@gmail.com](mailto:opcina.sikirevci@gmail.com) zaključno s danom 28.04.2026.
- Nadležna tijela dostavljaju pisano očitovanje na Prijedlog Plana na gore navedenu adresu zaključno s danom 28.04.2026. Ukoliko do određenog roka ne dostave pisano očitovanje, smatrat će se da nemaju primjedbi.
- Prijedlozi i primjedbe koji nisu dostavljeni u utvrđenom roku i nisu čitko napisani s imenom i prezimenom te adresom pošiljatelja neće se uzeti u obzir u pripremi izvješća o javnoj raspravi.

PROČELNICA  
Andrijana Ravnjak, mag.oec.

p179

Na temelju članka 10. i 11. Odluke o gospodarenju nekretninama u vlasništvu Općine Oriovac („Službeni vjesnik Općine Oriovac“ broj 8/2015), Odluke o raspisivanju javnog natječaja za prodaju nekretnina u vlasništvu Općine Oriovac: KLASA:940-01/26-01/12, URBROJ: 2178-10-03-26-1, Općina Oriovac objavljuje

## JAVNI NATJEČAJ za prodaju nekretnina u vlasništvu Općine Oriovac

1. Prodavatelj: Općina Oriovac  
Trg hrvatskog preporoda 1  
35250 Oriovac  
OIB 67632922243

2. Predmet natječaja je prodaja nekretnina kako slijedi:

REDNI BROJ	NEKRETNINA, OZNAKA K. Č. BR	ZEMLJIŠNO KNJIŽNI OPIS NEKRETNINE	KO./Z. K. ULOŽAK BROJ	POVRŠINA	POČETNA CIJENA U EURIMA
1.	2636/2	Tržnica u selu	Oriovac/1882	420 m <sup>2</sup>	7.595,29
2.	138/12	S. Radića pašnjak	Lužani/1661	542 m <sup>2</sup>	2.020,00
3.	354	Šikara u Frišću	Oriovac/1631	411 čhv	3.440,00

3. Početne cijene su utvrđene procjenom stalnog sudskog vještaka.

4. Natječaj se provodi prikupljanjem ponuda.

5. Nekretnine iz točke 2. ovog Javnog poziva mogu se pogledati svakim radnim danom u vremenu od 8,00 do 14,00 sati, uz prethodnu najavu na telefon 431-232.

6. Pravo podnošenja ponuda za sudjelovanje na javnom natječaju imaju sve fizičke i pravne osobe koje prema važećim propisima mogu biti vlasnici nekretnina.

7. Pisane ponude dostavljaju se poštom ili osobno u Općinu Oriovac u zatvorenoj omotnici s naznakom:

„NE OTVARAJ - PONUDA ZA NATJEČAJ“

na adresu: OPĆINA ORIOVAC

TRG HRVATSKOG PREPORODA 1

35250 ORIOVAC

8. Rok za dostavu ponuda iznosi 8 dana od dana objave natječaja u javnom glasilu „POSAVSKA HRVATSKA“; na službenoj stranici Općine Oriovac: [www.oriovac.hr](http://www.oriovac.hr) i na oglasnoj ploči Općine Oriovac.

9. Pisane ponude moraju sadržavati:

- za fizičke osobe – ime i prezime, OIB, adresu i presliku osobne iskaznice
- za pravne osobe – naziv tvrtke, OIB, adresu tvrtke, ime i prezime ovlaštene osobe za zastupanje tvrtke i Izvadak iz sudskog ili drugog odgovarajućeg registra ne starije od 6 mjeseci od dana raspisivanja natječaja
- točnu oznaku nekretnine za koju se natječe
- iznos ponuđene cijene za svaku nekretninu zasebno
- dokaz o uplaćenju jamčevine
- potvrda da ne postoji dugovanje prema Općini Oriovac s bilo koje osnove (Izdaje Odsjek za financije i proračun Općine Oriovac)
- podatak o broju žiro ili tekućeg računa za povrat uplaćene jamčevine ponuditeljima čija ponuda ne bude prihvaćena
- izjavu ponuditelja da je upoznat s uvjetima natječaja i da iste prihvaća (obrazac na web stranici Općine Oriovac [www.oriovac.hr](http://www.oriovac.hr))
- privola za obradu osobnih podataka (obrazac na web stranici Općine Oriovac [www.oriovac.hr](http://www.oriovac.hr))

10. Jamčevina u visini od 10% od naznačene početne cijene nekretnine uplaćuje se na žiro račun Općine Oriovac: IBAN HR0424070001830900007, model HR68, poziv na broj: 9016-OIB uplatitelja, s naznakom: „Jamčevina za natječaj-prodaja nekretnina“.

11. Kupac je dužan kupoprodajnu cijenu umanjenu za iznos jamčevine uplatiti na žiro račun Općine Oriovac u roku od 30 dana od dana sklapanja ugovora o prodaji, odnosno ukoliko se vrši obročno plaćanje u roku od 9 mjeseci od dana sklapanja ugovora.

12. Uplaćena jamčevina odabranog ponuditelja uračunava se u ukupan iznos kupoprodajne cijene.

13. Ponude pristigle pravovremeno, odnosno u roku 8 dana od dana objave natječaja Povjerenstvo će otvoriti dana 27. 4. 2026. godine u 11,00 sati u vijećnici Općine Oriovac, Trg hrvatskog preporoda 1, 35250 Oriovac.

14. Kriterij za odabir ponude je najviša ponuđena cijena i to one ponude koja udovoljava svim uvjetima iz natječaja, koja sadrži sve tražene podatke kao i potrebnu dokumentaciju.

15. Ponude koje nisu podnesene u roku i koje nisu potpune, te one ponude koje ne ispunjavaju uvjete iz natječaja neće se razmatrati.

Nepravovremene ponude neće se otvarati te će se neotvorene vratiti ponuditelju.

16. O odabiru najpovoljnijeg ponuditelja odlučuje Općinsko vijeće Općine Oriovac o čemu će ponuditelji koji su sudjelovali u natječaju biti pisano obavješteni i to najkasnije u roku od 8 dana od dana donošenja Odluke o izboru najpovoljnijeg ponuditelja.

17. Smatra se da je najpovoljniji natjecatelj odustao od ponude ako u roku od 8 dana od dana primitka Odluke o najpovoljnijem ponuditelju ne potpiše Ugovor o kupoprodaji.

18. Ugovor o kupoprodaji nekretnine s odabranim ponuditeljem zaključuje Općinski načelnik i to u roku od 30 dana od dana donošenja Odluke o izboru najpovoljnijeg ponuditelja.

19. Kupoprodajna cijena umanjena za iznos jamčevine za predmetne nekretnine može se platiti u cijelosti ili u 9 (devet) obroka. Ukoliko se vrši obročno plaćanje obračunava se kamata po zakonskoj stopi.

20. Tabularna isprava za upis prava vlasništva na kupljenoj nekretnini u zemljišnim knjigama nadležnog suda, kupcu će se izdati nakon što Općina Oriovac zaprimi uplaćenu kupoprodajnu cijenu u cijelosti, odnosno ispuni sve obveze preuzete Ugovorom o kupoprodaji. Nakon što se kupcu preda tabularna isprava za upis prava vlasništva na kupljenoj nekretnini u zemljišnim knjigama nadležnog suda, kupcu će se kupljena nekretnina predati u posjed.

21. Kupac stječe pravo vlasništva i ovlaštenja na uknjižbu prava vlasništva u zemljišne knjige nakon što plati kupoprodajnu cijenu u cijelosti, odnosno sve obroke i ispuni sve obveze glede nekretnina.

22. Osim kupoprodajne cijene kupac snosi troškove objave ovog natječaja u tjedniku u kojem je objavljen, trošak procjembnog elaborata i druge obveze vezane za sklapanje i provedbu kupoprodajnog ugovora.

23. Ako najpovoljniji ponuditelj odustane od ponude nakon što njegova ponuda bude prihvaćena kao najpovoljnija, ili ako ne potpiše ugovor o kupoprodaji u roku koji je utvrđen Odlukom o odabiru, smatrat će se da je odustao od ponude, čime gubi pravo na povrat uplaćene jamčevine.

24. Ukoliko kupac zakasni s plaćanjem više od 90 dana od isteka roka za plaćanje, Općina Oriovac raskinut će kupoprodajni ugovor i zadržati plaćenu jamčevinu.

25. Ponuditeljima čije ponude ne budu prihvaćene, uplaćena jamčevina vraća se u roku ne dužem od 15 dana od dana izbora najpovoljnijeg ponuditelja, bez prava na kamatu.

26. Općina Oriovac zadržava pravo eventualnog ispravljanja podataka iz natječaja kao i da poništi ovaj natječaj, odnosno ne izabere niti jednu ponudu bez obrazloženja i bez odgovornosti prema ponuditeljima.

OPĆINA ORIOVAC

KLASA: 940-01/26-01/12  
URBROJ: 2178-10-02-26-3  
ORIOVAC, 17. 4. 2026. godine

REPUBLIKA HRVATSKA  
Brodsko-posavska županija  
Općina Sikirevci  
Jedinstveni upravni odjel  
KLASA: 350-03/24-37/1  
URBROJ: 2178-26-03-26-35  
Sikirevci, 14. 4. 2026.

Na temelju članka 96. Zakona o prostornom uređenju (Narodne novine broj 153/13, 65/17, 114/18, 39/19, 98/19 i 67/23) nadležno tijelo: Brodsko-posavska županija, Općina Sikirevci, Jedinstveni upravni odjel, u daljnjem tekstu: Nositelj izrade objavljuje

## JAVNU RASPRAVU o Prijedlogu izmjene i dopune Prostornog plana uređenja Općine Sikirevci

1. Objavljuje se javna rasprava o Prijedlogu izmjene i dopune Prostornog plana uređenja Općine Sikirevci, u daljnjem tekstu: Prijedlog Plana, sukladno Zaključku o utvrđivanju Prijedloga izmjene i dopune Prostornog plana uređenja Općine Sikirevci (za javnu raspravu), KLASA: 350-03/25-01/2, URBROJ: 2178-26-01-26-02 od 14. 4. 2026.

2. Javna rasprava traje od 20. 4. 2026. do zaključno s danom 28. 4. 2026.

3. Početak javnog uvida u Prijedlog Plana je 20. 4. 2026., a završetak 28. 4. 2026. Javni uvid u Prijedlog Plana moguć je na lokaciji: LJUDEVITA GAJA 4 A, SIKIREVCI, 10 - 14 sati.

4. Javno izlaganje o Prijedlogu Plana održat će se dana 22. 4. 2026. na lokaciji: LJUDEVITA GAJA 4 A, SIKIREVCI, 13 sati.

5. Prijedlog Plana objavljen je na web stranici Nositelja izrade: <https://www.opcina-sikirevci.hr/>, te u Informatičkom sustavu prostornog uređenja: <https://ispu.mjpu.hr/>

6. Prijedlozi i primjedbe na Prijedlog Plana mogu se za vrijeme trajanja javne rasprave:

- upisati u Knjigu primjedbi tijekom javnog uvida

- upisati u Zapisnik s javnog izlaganja za vrijeme trajanja javnog izlaganja

- uputiti u pisanom obliku zaključno s danom 28. 4. 2026. na adresu:

Brodsko-posavska županija, Općina Sikirevci, Jedinstveni upravni odjel

Sikirevci, Ulica Ljudevita Gaja 4A

HR 35220 Sikirevci

- uputiti putem e-pisarnice: [opcina.sikirevci@gmail.com](mailto:opcina.sikirevci@gmail.com) zaključno s danom 28. 4. 2026.

7. Nadležna tijela dostavljaju pisano očitovanje na Prijedlog Plana na gore navedenu adresu

zaključno s danom 28. 4. 2026. Ukoliko do određenog roka ne dostave pisana očitovanja,

smatrat će se da nemaju primjedbi.

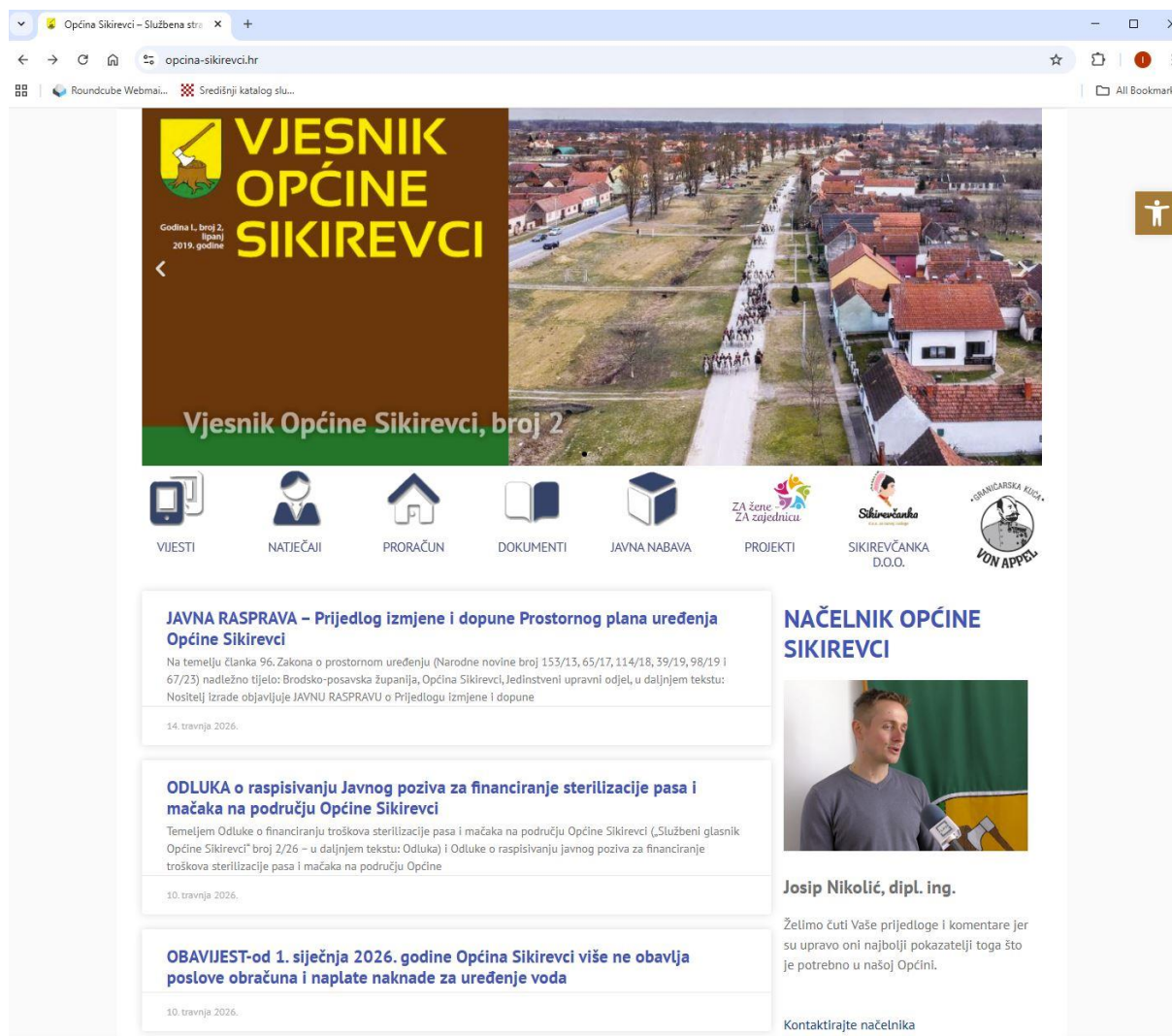
8. Prijedlozi i primjedbe koji nisu dostavljeni u utvrđenom roku i nisu čitko napisani s imenom

i prezimenom te adresom pošiljatelja neće se uzeti u obzir u pripremi Izvješća o javnoj raspravi.

PROČELNICA

Andrijana Ravnjak, mag. oec.

## 5.2.2. Objava javne rasprave na mrežnoj stranici Općine Sikirevci



The screenshot shows the website of the Municipality of Sikirevci. At the top left, there is a logo for "VJESNIK OPĆINE SIKIREVCI" (Municipal Gazette) for the year 2019, issue 2. Below the logo is a navigation menu with icons and labels: VIJESTI, NATJEČAJI, PRORAČUN, DOKUMENTI, JAVNA NABAVA, PROJEKTI, SIKIREVČANKA D.O.O., and VJESNIK OPĆINE SIKIREVCI. The main content area features three announcements:

- JAVNA RASPRAVA – Prijedlog izmjene i dopune Prostornog plana uređenja Općine Sikirevci**  
Na temelju članka 96. Zakona o prostornom uređenju (Narodne novine broj 153/13, 65/17, 114/18, 39/19, 98/19 i 67/23) nadležno tijelo: Brodsko-posavska županija, Općina Sikirevci, Jedinštveni upravni odjel, u daljnjem tekstu: Nositelj izrade objavljuje JAVNU RASPRAVU o Prijedlogu izmjene i dopune  
14. travnja 2026.
- ODLUKA o raspisivanju Javnog poziva za financiranje sterilizacije pasa i mačaka na području Općine Sikirevci**  
Temeljem Odluke o financiranju troškova sterilizacije pasa i mačaka na području Općine Sikirevci („Službeni glasnik Općine Sikirevci“ broj 2/26 – u daljnjem tekstu: Odluka) i Odluke o raspisivanju javnog poziva za financiranje troškova sterilizacije pasa i mačaka na području Općine  
10. travnja 2026.
- OBAVIJEST-od 1. siječnja 2026. godine Općina Sikirevci više ne obavlja poslove obračuna i naplate naknade za uređenje voda**  
10. travnja 2026.

On the right side, there is a profile for the Mayor, **NAČELNIK OPĆINE SIKIREVCI**, **Josip Nikolić, dipl. ing.**. A photo of the mayor is shown. Below the photo, it says: "Želimo čuti Vaše prijedloge i komentare jer su upravo oni najbolji pokazatelji toga što je potrebno u našoj Općini." and "Kontaktirajte načelnika".

### 5.2.3. Objava javne rasprave na mrežnoj stranici MGIPU

The screenshot shows the website of the Ministry of Spatial Planning and Construction of the Republic of Croatia. The page is titled "Informacije o javnim raspravama" (Information on public consultations). It lists three public consultations, with the second one highlighted by a red box:

- 14.04.2026. - Informacija o 2. ponovnoj javnoj raspravi o Prijedlogu Prostornog plana uređenja Općine Mali Bukovec  
14.04.2026. | pdf (253kb)
- 14.04.2026. - Informacija o javnoj raspravi o Prijedlogu izmjene i dopune Prostornog plana uređenja Općine Sikirevci  
14.04.2026. | pdf (251kb)**
- 14.04.2026. - informacija o javnoj raspravi o Prijedlogu izmjene i dopune Prostornog plana uređenja Općine Bukovlje  
14.04.2026. | pdf (270kb)

The website header includes the logo of the Republic of Croatia, the Ministry of Spatial Planning and Construction, and the European Union logo. The navigation menu includes: Vijesti, Pristup informacijama, Propisi, Državna imovina, ISPU Portal, Obnavljamo.hr, EU sufinanciranja, Zaštićeni najmoprimci, and Kontakti. The breadcrumb trail is: Naslovnica > O Ministarstvu > Djelokrug > Prostorno uređenje > Prostorni planovi > Informacije o planovima u izradi >

### 5.3. Posebna obavijest o objavi javne rasprave



REPUBLIKA HRVATSKA  
Brodsko-posavska županija  
Općina Sikirevci  
Jedinstveni upravni odjel

KLASA: 350-03/24-37/1  
URBROJ: 2178-26-03-26-39  
Sikirevci, 14.04.2026.

PREMA DOSTAVNOJ LISTI

**PREDMET: Postupak izrade i donošenja izmjene i dopune Prostornog plana uređenja Općine Sikirevci**  
- posebna obavijest o javnoj raspravi, dostavlja se

Temeljem odredbe članka 97. Zakona o prostornom uređenju (Narodne novine broj 153/13, 65/17, 114/18, 39/19, 98/19 i 67/23), u daljnjem tekstu: Zakon obavještavamo vas da nositelj izrade: Brodsko-posavska županija, Općina Sikirevci, Jedinstveni upravni odjel, u daljnjem tekstu: Nositelj izrade provodi

#### JAVNU RASPRAVU

o Prijedlogu izmjene i dopune Prostornog plana uređenja Općine Sikirevci, u razdoblju:

od 20.04.2026. do zaključno s danom 28.04.2026.

Javni uvid u Prijedlog izmjene i dopune Prostornog plana uređenja Općine Sikirevci omogućen je u vremenu održavanja javne rasprave, odnosno svaki radni dan u razdoblju od 20.04.2026. do zaključno s danom 28.04.2026., na lokaciji: LJUDEVITA GAJA 4 A, SIKIREVCI, 10-14 sati.

Na javnom uvidu bit će izložen elaborat Prijedloga izmjene i dopune Prostornog plana uređenja Općine Sikirevci koji sadrži Odredbe za provedbu, Grafički dio, Obrazloženje i Sažetak za javnost.

Za vrijeme trajanja javne rasprave elaborat Prijedloga izmjene i dopune Prostornog plana uređenja Općine Sikirevci, bit će dostupan na mrežnim stranicama Nositelja izrade: <https://www.opcina-sikirevci.hr/>.

U okviru javne rasprave održat će se jedno javno izlaganje o Prijedlogu izmjene i dopune Prostornog plana uređenja Općine Sikirevci dana 22.04.2026., na lokaciji: LJUDEVITA GAJA 4 A, SIKIREVCI, 13 sati.

Tekst Objave javne rasprave objavit će prije početka javne rasprave:

- u dnevnom tisku
- na mrežnim stranicama ministarstva nadležnog za prostorno uređenje
- na mrežnim stranicama jedinice lokalne samouprave, tj. Nositelja izrade: <https://www.opcina-sikirevci.hr/>.

U skladu s člankom 101. Zakona, javnopravno tijelo koje je dalo, odnosno trebalo dati zahtjeve za izradu prostornog plana u javnoj raspravi sudjeluje davanjem mišljenja o prihvaćanju tih zahtjeva, odnosno mišljenja o primjeni posebnog propisa i/ili dokumenta koji je od utjecaja na prostorni plan, u daljnjem tekstu: Mišljenje javnopravnog tijela.

KLASA: 350-03/24-37/1, URBROJ: 2178-26-03-26-39

Stranica 1 od 4

ID: 610

Ova elektronička isprava potpisana je kvalificiranim elektroničkim potpisom sukladno EU uredbi 910/2014/EU (eIDAS Regulation), a isti je vidljiv na posljednjoj nenumeriranoj stranici. Izvor pouzdanosti je European Union Trusted Lists (<https://esignature.ec.europa.eu/efda/tl-browser/>). U potpis je ugrađen vremenski pečat, te je omogućen za LTV.

Mišljenje javnogopravnog tijela dostavlja se na adresu Nositelja izrade:

Brodsko-posavska županija, Općina Sikirevci, Jedinstveni upravni odjel  
Sikirevci, Ulica Ljudevita Gaja 4  
HR-35220 Sikirevci

i na adresu elektroničke pošte putem e-pisarnice: [opcina.sikirevci@gmail.com](mailto:opcina.sikirevci@gmail.com).

Mišljenje javnogopravnog tijela, pozvani ovom posebnom obavijesti mogu dostaviti u vrijeme trajanja javne rasprave do zaključno s danom 28.04.2026.

Ukoliko Mišljenje javnogopravnog tijela nije dostavljeno za vrijeme trajanja javne rasprave u roku navedenom u Objavi, smatra se da je mišljenje dano i da je u skladu s danim zahtjevima, odnosno s posebnim propisima iz njihove nadležnosti.

U Mišljenju javnogopravnog tijela ne mogu se postavljati novi ili drukčiji uvjeti od onih koji su dani u zahtjevima za izradu nacрта prostornog plana.

Mišljenje javnogopravnog tijela prema kojemu određeni dio prijedloga prostornog plana nije u skladu sa zahtjevima javnogopravnog tijela mora biti obrazloženo. U suprotnom Nositelj izrade nije dužan takvo mišljenje razmatrati.

Ako Mišljenje javnogopravnog tijela nije dostavljeno u roku, smatra se da je mišljenje dano i da je prijedlog prostornog plana izrađen u skladu s danim zahtjevima, odnosno s posebnim propisom i/ili dokumentom koji je od utjecaja na prostorni plan.

Mišljenja, suglasnosti, odobrenja i drugi akti javnogopravnih tijela koji se prema posebnim propisima moraju pribaviti u postupku izrade i donošenja prostornog plana smatraju Mišljenjem javnogopravnog tijela propisanog člankom 101. stavka 1. Zakona.

PROČELNICA

Andrijana Ravnjak, mag.oec.

DOSTAVITI:

1. Prema dostavnoj listi

DOSTAVNA LISTA:

1. Ministarstvo poljoprivrede, šumarstva i ribarstva, Uprava šumarstva, lovstva i drvne industrije, HR-10000 Zagreb, Planinska ulica 2a
2. Ministarstvo poljoprivrede, šumarstva i ribarstva, Uprava za poljoprivredno zemljište, biljnu proizvodnju i tržište, HR-10000 Zagreb, Ulica grada Vukovara 78
3. Ministarstvo obrane, Uprava za infrastrukturu i potporu, Sektor za infrastrukturu, Služba za graditeljstvo, HR-10000 Zagreb, Trg kralja Petra Krešimira IV 1
4. Ministarstvo kulture i medija, Uprava za zaštitu kulturne baštine, Područna konzervatorska služba Slavonski Brod, HR-35000 Slavonski Brod, Ante Starčevića 43
5. x Ministarstvo gospodarstva i održivog razvoja, Uprava za zaštitu prirode, HR-10000 Zagreb, Radnička cesta 80
6. Hrvatska regulatorna agencija za mrežne djelatnosti, HR-10110 Zagreb, Ulica Roberta Frangeša Mihanovića 9
7. Ministarstvo unutarnjih poslova, Ravnateljstvo civilne zaštite, Područni ured civilne zaštite Osijek, Služba civilne zaštite Slavonski Brod, Odjel inspekcije, HR-35000 Slavonski Brod, Kaje Adžić bb
8. Ministarstvo gospodarstva, Uprava za energetiku, HR-10000 Zagreb, Radnička cesta 80
9. HEP-Operator distribucijskog sustava d.o.o., Elektra Slavonski Brod, HR-35000 Slavonski Brod, Petra Krešimira IV broj 11
10. Hrvatski operator prijenosnog sustava d.d., Prijenosno područje Osijek, HR-31000 Osijek, Vukovarska cesta 217
11. Općina Gundinci, HR-35222 Gundinci, Stjepana Radića 4
12. Općina Velika Kopanica, HR-35221 Velika Kopanica, Vladimira Nazora 1
13. Općina Slavonski Šamac, HR-35220 Slavonski Šamac, Kralja Zvonimira 63
14. Hrvatske ceste d.o.o., HR-10000 Zagreb, Vončinina 3
15. HŽ INFRASTRUKTURA d.o.o., Sektor za razvoj, pripremu i provedbu investicija i EU fondova, HR-10000 Zagreb, Mihanovićeve ulica 12
16. VODOVOD d.o.o. Slavonski Brod, HR-35105 Slavonski Brod, Nikole Zrinskog 25
17. Hrvatske vode, VGO za srednju i donju Savu, HR-35000 Slavonski Brod, Šetalište braće Radića 22
18. Brodsko-posavska županija, Upravni odjel za graditeljstvo, infrastrukturu i zaštitu okoliša, HR-35105 Slavonski Brod, Petra Krešimira IV br. 1
19. Županijska uprava za ceste Brodsko-posavske županije, HR-35105 Slavonski Brod, Ivana Gorana Kovačića 58
20. BROD-PLIN d.o.o., HR-35105 Slavonski Brod, Trg Pobjede 5
21. Ministarstvo prostornoga uređenja, graditeljstva i državne imovine, Uprava za upravljanje i raspolaganje nekretninama, HR-10000 Zagreb, Ulica Republike Austrije 20
22. Ministarstvo mora, prometa i infrastrukture, Uprava unutarnje plovidbe, HR-10000 Zagreb, Prisavlje 14
23. Hrvatske šume d.o.o., Uprava šuma Podružnica Vinkovci, HR-32100 Vinkovci, Trg bana Josipa Šokčevića 20
24. Općina Babina Greda, HR-32276 Babina Greda, Vladimira Nazora 3
25. x Ministarstvo gospodarstva i održivog razvoja, Uprava vodnoga gospodarstva i zaštite mora, HR-10000 Zagreb, Ulica grada Vukovara 220
26. NATURA SLAVONICA, HR-35000 Slavonski Brod, Ulica Petra Krešimira IV 1
27. Zavod za prostorno uređenje Brodsko-posavske županije, HR-35000 Slavonski Brod, Trg Pobjede 26
28. MUP, Policijska uprava Brodsko – posavska, Poslovi zaštite od požara, proizvodnje i prometa eksplozivnih tvari, HR-35000 Slavonski Brod, Ulica Ivana Mažuranića 9

29. MUP, Policijska uprava Brodsko – posavska, Služba za granicu, HR-35000 Slavonski Brod, Ulica Ivana Mažuranića 9
30. Brodska-posavska županija, Upravni odjel za gospodarstvo i poljoprivredu, HR-35000 Slavonski Brod, Ulica Petra Krešimira IV 1
31. Brodsko-posavska županija, Upravni odjel za komunalno gospodarstvo i zaštitu okoliša, HR-35000 Slavonski Brod, Ulica Petra Krešimira IV 1

**ANDRIJANA RAVNJAK**  
HR-75354502443



Elektronički potpisan: 14.04.2026T11:39:00 (UTC:2026-04-14T09:39:00Z)  
Provjera: <https://epotpis.rdd.hr/provjera>  
Broj zapisa: 32c2c869-3854-44c9-bd36-599e92ed8d1f



## 5.4. Zapisnik s javnog izlaganja



REPUBLIKA HRVATSKA  
Brodsko-posavska županija  
Općina Sikirevci  
Jedinstveni upravni odjel

KLASA: 350-03/26-01/2  
URBROJ: 2178-26-03-26-03  
Sikirevci, 22.04.2026. godine

### ZAPISNIK S JAVNOG IZLAGANJA O PRIJEDLOGU IZMJENE I DOPUNE PROSTORNOG PLANA UREĐENJA OPĆINE SIKIREVCI

Javno izlaganje o prijedlogu izmjene i dopune prostornog plana uređenja Općine Sikirevci održano je 22.04.2026. godine (srijeda) s početkom u 13:00 sati u prostorijama Općine Sikirevci (vijećnica), Ljudevita Gaja 4 A, Sikirevci 35224.

Prisutni na javnom izlaganju bili su:

- Josip Nikolić, načelnik Općine Sikirevci
- Ines Kotula, predstavnica tvrtke URBANISTICA d.o.o. (stručni izrađivač)
- Vilma Stopfer Svečnjak, predstavnica tvrtke URBANISTICA d.o.o. (stručni izrađivač)
- Ana Panić, predstavnica Zavoda za prostorno uređenje Brodsko-posavske županije
- Dominik Miščančuk, predstavnik Zavoda za prostorno uređenje Brodsko-posavske županije
- Božena Štuc, predstavnica Zavoda za prostorno uređenje Brodsko-posavske županije
- Blaženka Veselinović, predstavnica Zavoda za prostorno uređenje Brodsko-posavske županije
- Željko Valesić, predstavnik Službe civilne zaštite
- Blaženka Budimir, predstavnica Službe civilne zaštite
- Igor Provči, predstavnik Hrvatskog operatora prijenosnog sustava
- Andrijana Ravnjak, pročelnica Jedinstvenog upravnog odjela Općine Sikirevci

Pročelnica Jedinstvenog upravnog odjela Općine Sikirevci pozdravila je prisutne i otvorila javnu raspravu o prijedlogu izmjene i dopune prostornog plana uređenja Općine Sikirevci, a zatim je prepustila riječ predstavnici stručnog izrađivača Urbanistica d.o.o., odgovornoj voditeljici, gđi. Ines Kotula, koja je u uvodnom dijelu rasprave pozdravila prisutne te obrazložila obuhvat i sadržaj izmjena i dopuna te je putem Power Point prezentacije (koja je sastavni dio ovog zapisnika) izložila prisutnima polazišta i ciljeve, razloge za donošenje te koncept izmjene i dopune, a potom je ostavljena mogućnost za postavljanje pitanja i/ili iskazivanja primjedbi.

Gđa. Kotula naglasila je da je Temeljni Prostorni plan Općine Sikirevci izrađen 2006. godine, a do danas je izmijenjen više puta, da se izmjena i dopuna prostornog plana uređenja Općine Sikirevci izrađuje sukladno ciljevima i programskim polazištima utvrđenim Odlukom o izradi izmjene i dopune Prostornog plana uređenja Općine Sikirevci („Službeni glasnik Općine Sikirevci“ broj 5/25 – u daljnjem tekstu: Plan) te da je nositelj izrade Plana Jedinstveni upravni odjel Općine Sikirevci, a stručni izrađivač tvrtka Urbanistica d.o.o. iz Zagreba. Također, naglasila je da se Plan izrađuje u skladu s važećim Zakonom o prostornom uređenju, Pravilnikom o prostornim

planovima te ostalim zakonima i propisima koji pokrivaju problematiku prostora za koji se izrađuju. Također, rečeno je da se Plan izrađuje u modulu ePlanovi Editor koji služi za izradu i uređivanje grafičkih i tekstualnih dijelova prostornog plana te njihovo međusobno povezivanje te da se Općina Sikirevci opredijelila za objedinjeni postupak izmjena i dopuna PPUO Sikirevci u sklopu koje će se provesti prevođenje važećeg plana u plan nove generacije i unošenje u ISPU sustav. Navedena su polazišta u izradi izmjena i dopuna te razlozi za donošenje.

Nakon uvodnog izlaganja, uslijedilo je detaljno izlaganje po točkama izmjene i dopune koju je obrazložila voditeljica izrade Plana gđa. Kotula. Prisutnima je pojasnila sadržaj prostornog plana, postupak izmjene i dopune te detaljnu analizu izmjene i dopune, sukladno prezentaciji.

Nakon navedenoga, sudionicima je omogućeno postavljanje pitanja i/ili iskazivanja primjedbi.

G. Dominik Miščančuk iz Zavoda za prostorno uređenje Brodsko-posavske županije govori da postoji par primjedbi, prvenstveno vezano za obnovljive izvore energije jer nije u potpunosti usklađeno s PPŽ-om Brodsko-posavske županije kao Planom više razine te da se sunčani solari ne mogu graditi unutar građevinskog područja naselja, prvenstveno je to omogućeno na područjima naselja Sikirevci i Jaruge.

Gđa. Blaženka Veselinović iz Zavoda za prostorno uređenje Brodsko-posavske županije govori da je potrebno znati da ovaj plan kojeg je Općina Sikirevci imala, nije bio usklađen s PPŽ-om Brodsko-posavske županije, on je bio donesen prije zadnjih izmjena.

G. Miščančuk govori da je u jednom članku propisana maksimalna snaga sunčevih elektrana 10 i više, s tim da je maksimum stavljen na 15. Također, napominje da Općina to može ostaviti, ali nije potrebno.

Gđa. Veselinović govori da je to bilo „u starom“ PPŽ-u.

G. Miščančuk nadovezuje se govoreći o području označenom V1 i važnosti usklađenja s izmjenama i dopunama prostornog plana uređenja Općine Velika Kapanica čija je javna rasprava također uskoro te vezano za Obrazloženje.

G. Miščančuk i gđa. Veselinović govore da će svakako pisanim putem dostaviti prijedloge i primjedbe.

Gđa. Kotula kratko komentira s g. Miščančukom i gđom. Veselinović te uvažava iznesene primjedbe i prijedloge.

G. Igor Provič, predstavnik Hrvatskog operatora prijenosnog sustava, govori o području proizvodne namjene te napominje da se preklapa s HOPS-ovim 220 kW vodom i skreće pozornost govoreći da je građenje na tom području dozvoljeno, ali u skladu s uvjetima građenja koje izdaje HOPS.

Gđa. Kotula kratko komentira s g. Provič, uvažava rečeno govoreći da će biti navedeno i u tekstualnom dijelu, ukoliko već nije, a zatim otvara mrežnu stranicu ISPU te objašnjava i pokazuje sudionicima.

G. Josip Nikolić, načelnika Općine Sikirevci zanima granica između Općine Sikirevci i naselja Kruševica (Općina Slavonški Šamac), a gđa. Kotula pokazuje i objašnjava.


Ostali sudionici javnog izlaganja nisu imali primjedbi niti prijedloga.

Nakon navedenih primjedbi i prijedloga, gđa. Kotula pojašnjava zakonsku proceduru nakon provedbe javne rasprave te je zamolila sve koji žele dati svoje primjedbe ili prijedloge da to učine do kraja roka javne rasprave pisanim putem Općini Sikirevci.

Gđa. Kotula i načelnik Općine Sikirevci g. Josip Nikolić zahvalili su svim prisutnim sudionicima.

Sastavni dio ovog zapisnika je popis prisutnih sa javnog izlaganja.  
Javno izlaganje zaključeno u 13:28 sati.

Zapisnik vodila:  
Andrijana Ravnjak, mag.oec.



Općinski načelnik:  
Josip Nikolić, dipl.ing.driv.teh.



